



snam rete gas



00	12-09-11	DEL VECCHIO	CAPRIOTTI	MONTONI
INDICE	DATA	DISEGN.	CONTR.	APPROV.

MET. RIF. VERCELLI-CAVAGLIA' DN 400 (16''), DP 75 bar  
E OPERE CONNESSE

Dis.	J01539-PPL-DW-100-037
Comm.	NR/09029R
Revisioni	00

Foglio  
1  
di 34

## DOCUMENTAZIONE FOTOGRAFICA

- |            |  |
|------------|--|
| FOTO n. 1  | Impianto esistente   |
| FOTO n. 2  | Stazione L/R PIG + P.I.D.I n. 1 e percorrenza risaie localita' "Cascina Dallodi"   |
| FOTO n. 3  | Attraversamento Fontana Fontanassa   |
| FOTO n. 4  | Percorrenza risaie e ripresa del parallelismo con condotta da rimuovere  |
| FOTO n. 5  | Parallelismo con condotta da rimuovere localita' "Stazione di Olcenengo"   |
| FOTO n. 6  | P.I.D.A. n. 1 e Rifacimento Allacciamento al Comune di Olcenengo DN 100 (4''), DP 75 bar                                       |
| FOTO n. 7  | Impianto esistente da rimuovere e impianto in progetto   |
| FOTO n. 8  | Punto terminale Rif. Allacciamento al Comune di Olcenengo DN 100 (4''), DP 75 bar  |
| FOTO n. 9  | Attraversamento S.P. S. Germano  |
| FOTO n. 10 | Percorrenza risaie localita' "Strella"   |
| FOTO n. 11 | Attraversamento Fontana Scalina  |
| FOTO n. 12 | Impianto esistente da rimuovere  |
| FOTO n. 13 | Attraversamento Fontana Robarello  |
| FOTO n. 14 | Percorrenza risaie localita' "Roberello"   |
| FOTO n. 15 | Attraversamento Roggia Molinara  |
| FOTO n. 16 | Opere idrauliche presenti  |
| FOTO n. 17 | Attraversamento Fontana Robarello  |
| FOTO n. 18 | Attraversamento della condotta da rimuovere localita' "Cascina Poltrone"   |
| FOTO n. 19 | Fontanile "Fontana Carisio"  |
| FOTO n. 20 | Attraversamento Fontana Carisio mediante trivella spingitubo   |
| FOTO n. 21 | Attraversamenti in successione di Fontana Carisio, S.P. Vittigne'-Carisio, Roggia Molinara                                     |
| FOTO n. 22 | Area impianto esistente da rimuovere all'interno della quale realizzare PIDA per allacciamento Comune di S. Germano Vercellese |
| FOTO n. 23 | P.I.D.I. n. 2 per collegamento al P.I.D.I. esistente sul Met. Bellinzago-Torino  |
| FOTO n. 24 | Impianto da rimuovere  |
| FOTO n. 25 | Attraversamento Canale Cavour mediante trivellazione   |
| FOTO n. 26 | Ripresa del parallelismo con la condotta in rimozione localita' "Cascina Zapellona"  |
| FOTO n. 27 | Percorrenza risaie localita' "Pragilardo"  |
| FOTO n. 28 | Impianto esistente per il collegamento al Comune di Santhia', da rimuovere   |
| FOTO n. 29 | P.I.D.I. n. 3 e Rif. Allacc. al comune di Santhia' DN150 (6''), DP 75 bar  |
| FOTO n. 30 | Attraversamento S.P. n. 53 Santhia'-Casanova Elvo  |
| FOTO n. 31 | Percorrenza risaie localita' "Cascina Cerrona"   |
| FOTO n. 32 | Attraversamento Ferrovia Santhia'-Arona  |

Il presente disegno e' di proprieta' aziendale - La Societa' tutelera' i propri diritti a termine di legge.



snam rete gas



00	12-09-11	DEL VECCHIO	CAPRIOTTI	MONTONI
INDICE	DATA	DISEGN.	CONTR.	APPROV.

MET. RIF. VERCELLI-CAVAGLIA' DN 400 (16''), DP 75 bar  
E OPERE CONNESSE

Dis.	J01539-PPL-DW-100-037
Comm.	NR/09029R
Revisioni	00

Foglio  
2  
di 34

## DOCUMENTAZIONE FOTOGRAFICA

FOTO n. 33	Impianto da rimuovere
FOTO n. 34	Percorrenza risaie localita' "Cascina Magra"
FOTO n. 35	Attraversamento S.P. n. 3
FOTO n. 36	Percorrenza aree agricole
FOTO n. 37	P.I.L. n. 4
FOTO n. 38	Impianto da rimuovere
FOTO n. 39	Attraversamento Ferrovia Santhia'-Biella
FOTO n. 40	Impianto da rimuovere
FOTO n. 41	P.I.L. n. 5
FOTO n. 42	Attraversamento S.P. Santhia'-Salussola
FOTO n. 43	Percorrenza risaie localita' "Cascina Quaglietta"
FOTO n. 44	Attraversamento Canale Depretis mediante trivellazione
FOTO n. 45	P.I.L. n.7
FOTO n. 46	Attraversamento met. in rimozione e F.S. TO-MI A.C.
FOTO n. 47	Attr. "Via Franchigena" e autostrada A4 TO-MI mediante trivella spingitubo
FOTO n. 48	Attraversamento e P.I.L. n.8
FOTO n. 49	Recupero del parellismo con la condotta in rimozione
FOTO n. 50	Percorrenza aree agricole localita' "Cascina Battaglia"
FOTO n. 51	Imbocco microtunnel Naviletto della Mandria
FOTO n. 52	Attraversamento Naviletto della Mandria mediante microtunnel
FOTO n. 53	Attraversamento Canale fognario in cls mediante microtunnel
FOTO n. 54	Percorrenza area incolta a tratti paludosa localita' "Cascina Quinto"
FOTO n. 55	Percorrenza area incolta localita' "Cascina Cagliera", acque affioranti
FOTO n. 56	Percorrenza area incolta localita' "Cascina Nicola"
FOTO n. 57	Percorrenza aree coltivate localita' "Cascina Nicola"
FOTO n. 58	Aggiramento silos localita' "Cascina Passere" all'interno di una valletta
FOTO n. 59	Passaggio a mezzacosta in proximita' di un agriturismo localita' "Tornin"
FOTO n. 60	Particolare della mezzacosta
FOTO n. 61	Parallelismo con condotta da rimuovere localita' "M. Nuovo"
FOTO n. 62	Impianto da rimuovere
FOTO n. 63	Stazione L/R PIG all'interno dell'impianto di riduzione di Cavaglia' n. 357

Il presente disegno e' di proprieta' aziendale - La Societa' tutelera' i propri diritti a termine di legge.

## FOTO n. 1



Impianto esistente


## FOTO n. 2



Stazione L/R PIG + P.I.D.I n. 1 e percorrenza risaie  
localita' "Cascina Dallodi"

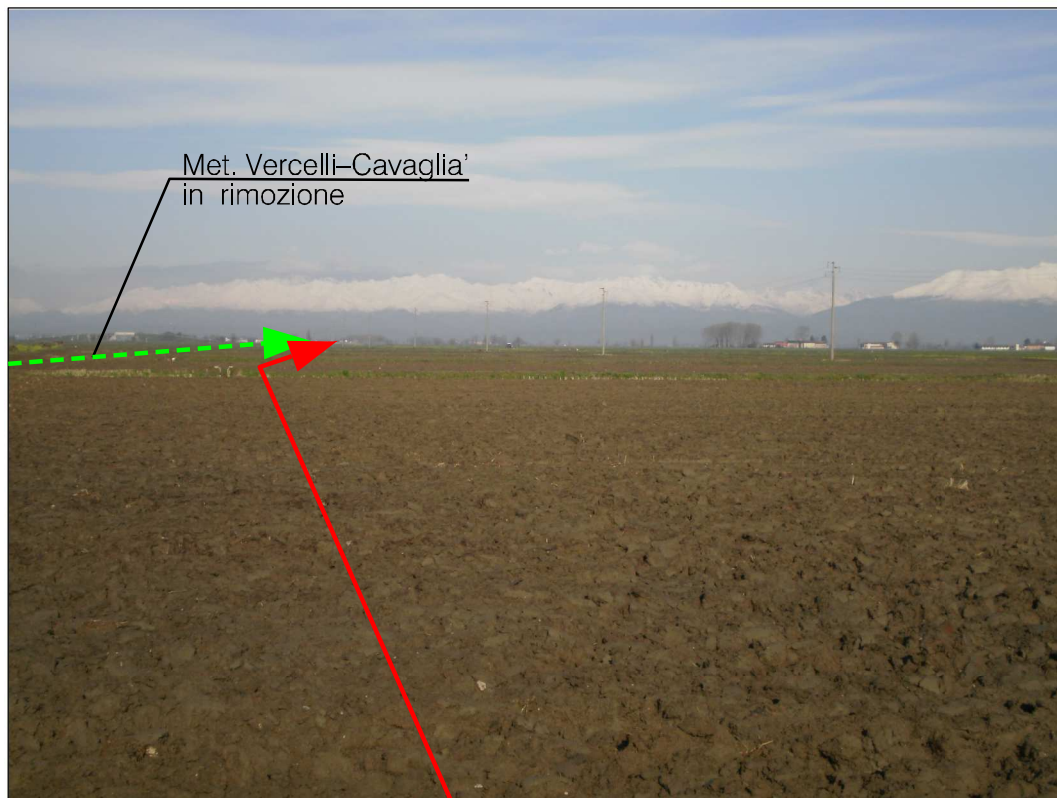


## FOTO n. 3



Attraversamento Fontana Fontanassa

## FOTO n. 4



Percorrenza risaie e ripresa del parallelismo con condotta da rimuovere

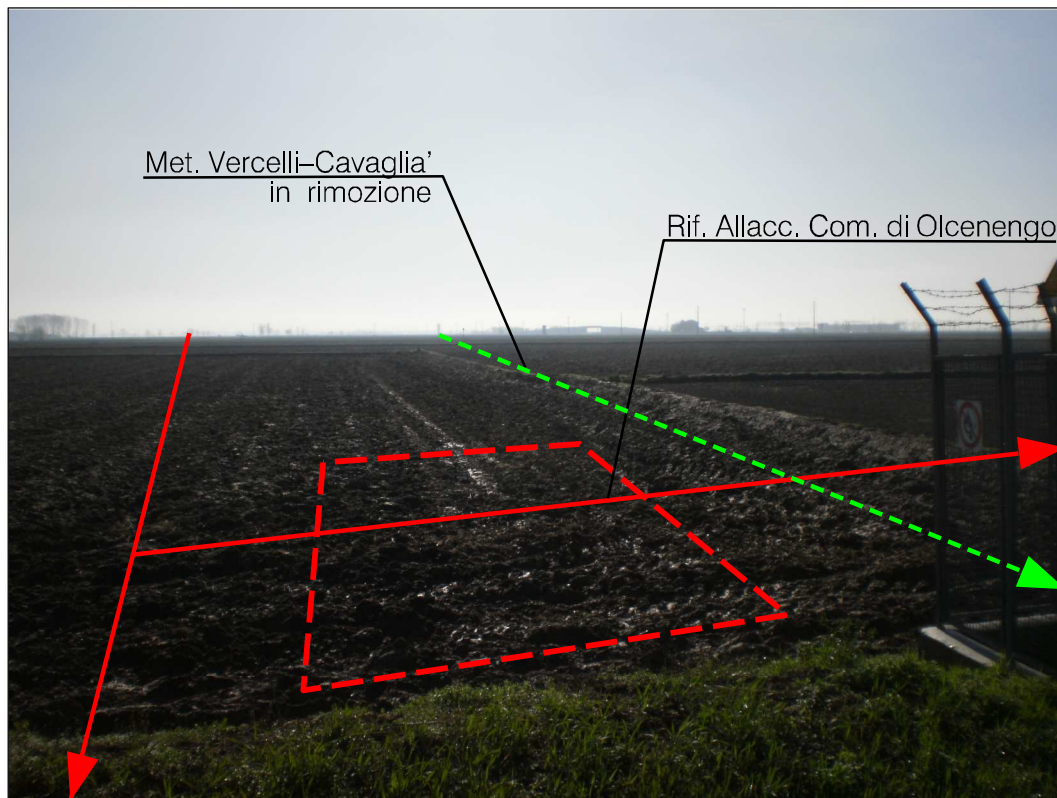


## FOTO n. 5




Parallelismo con condotta da rimuovere localita'  
"Stazione di Olcenengo"

## FOTO n. 6



P.I.D.A. n. 1 e Rifacimento Allacciamento al Comune  
di Olcenengo DN 100 (4"), DP 75 bar

## FOTO n. 7



Impianto esistente da rimuovere e impianto in progetto

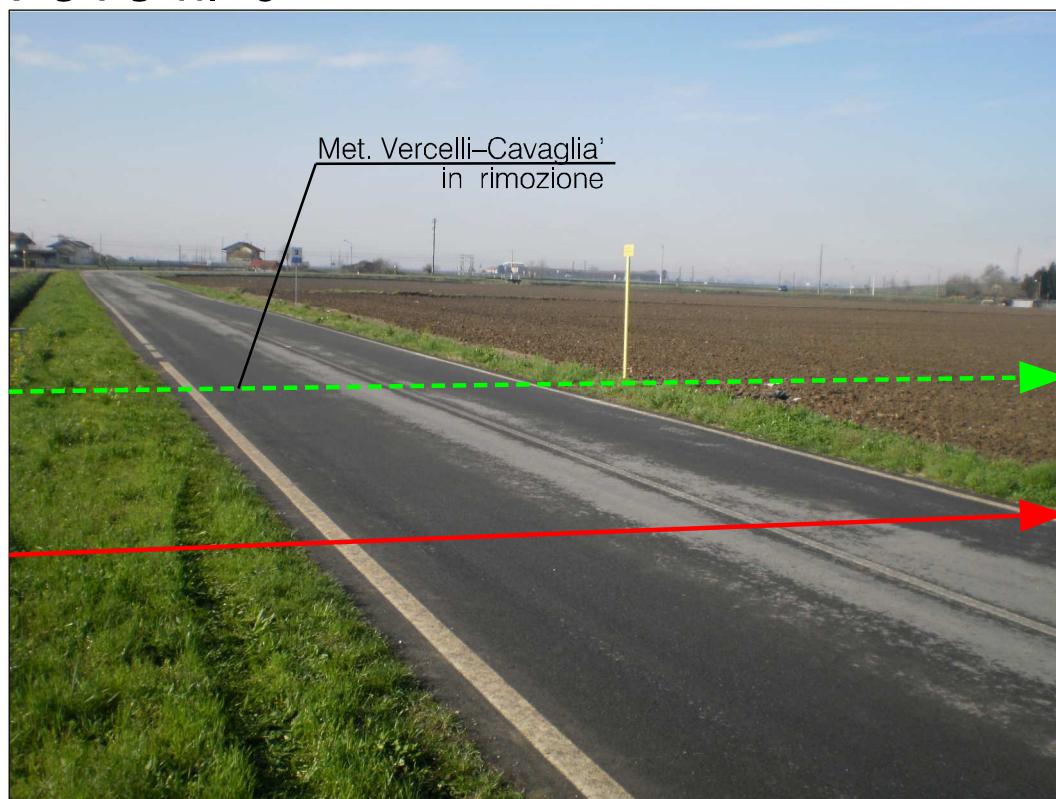
## FOTO n. 8



Punto terminale Rif. Allacciamento al Comune di Olcenengo  
DN 100 (4"), DP 75 bar

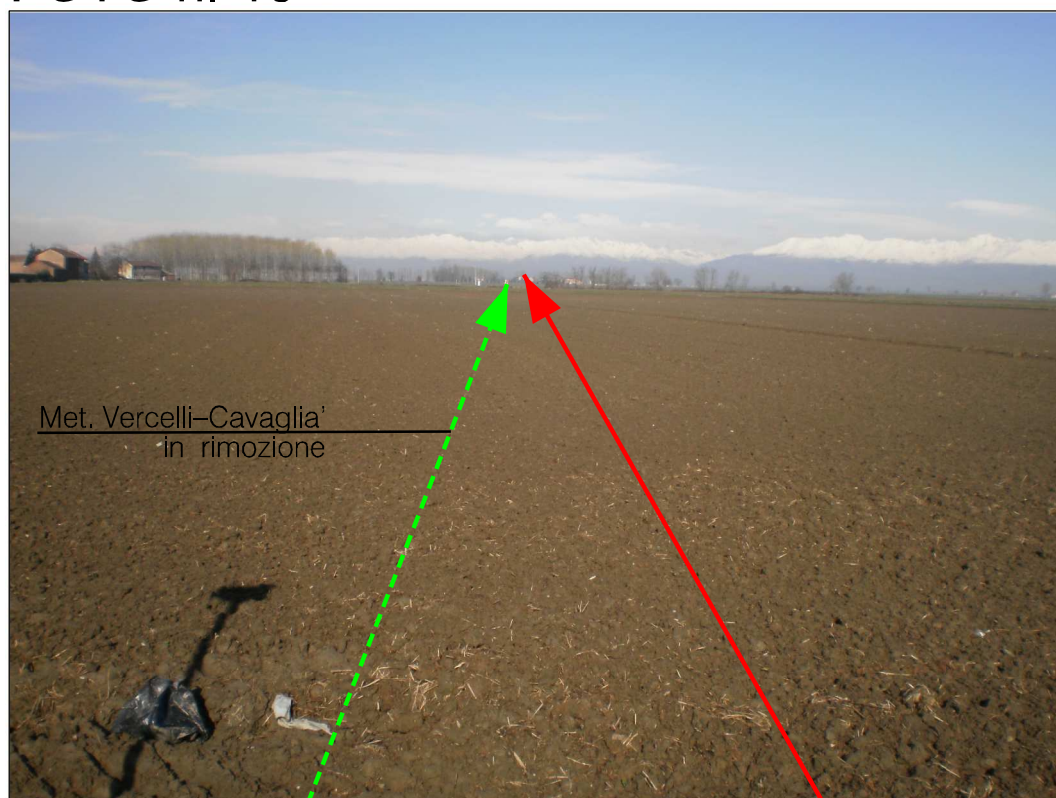


## FOTO n. 9



Attraversamento S.P. S. Germano

## FOTO n. 10



Percorrenza risaie localita' "Strella"



## FOTO n. 11



Attraversamento Fontana Scalina


## FOTO n. 12



Impianto esistente da rimuovere

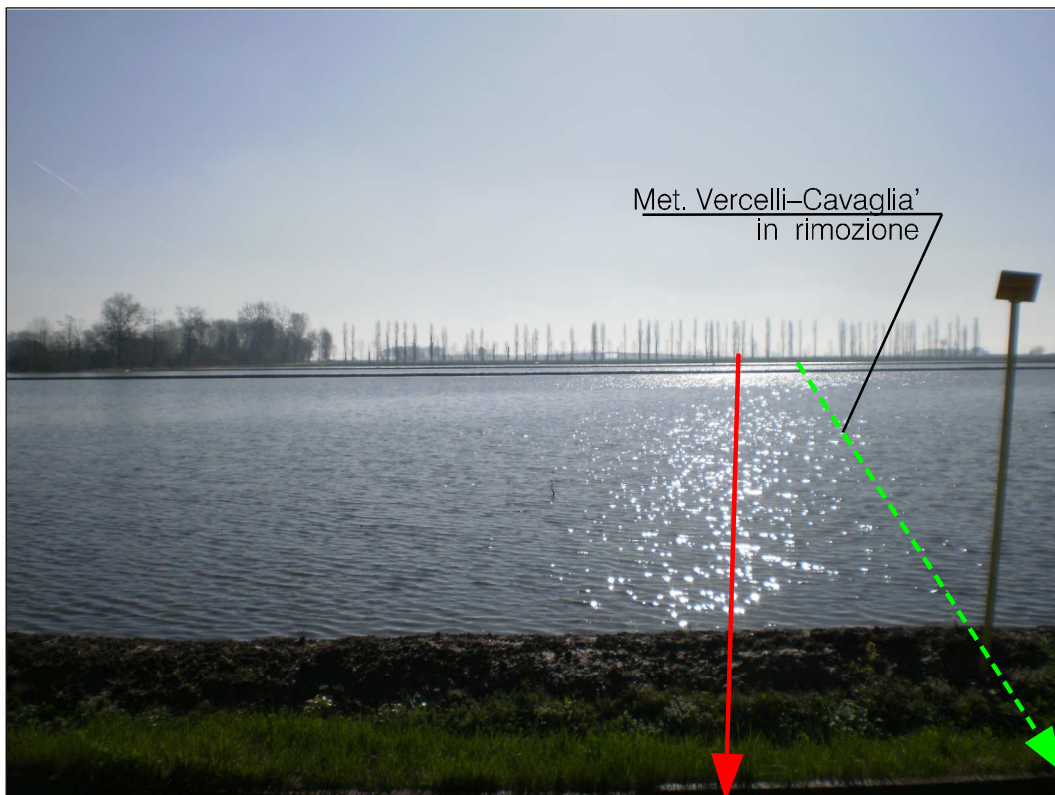


## FOTO n. 13



Attraversamento Fontana Robarello


## FOTO n. 14



Percorrenza risaie localita' "Roberello"



## FOTO n. 15



Attraversamento Roggia Molinara

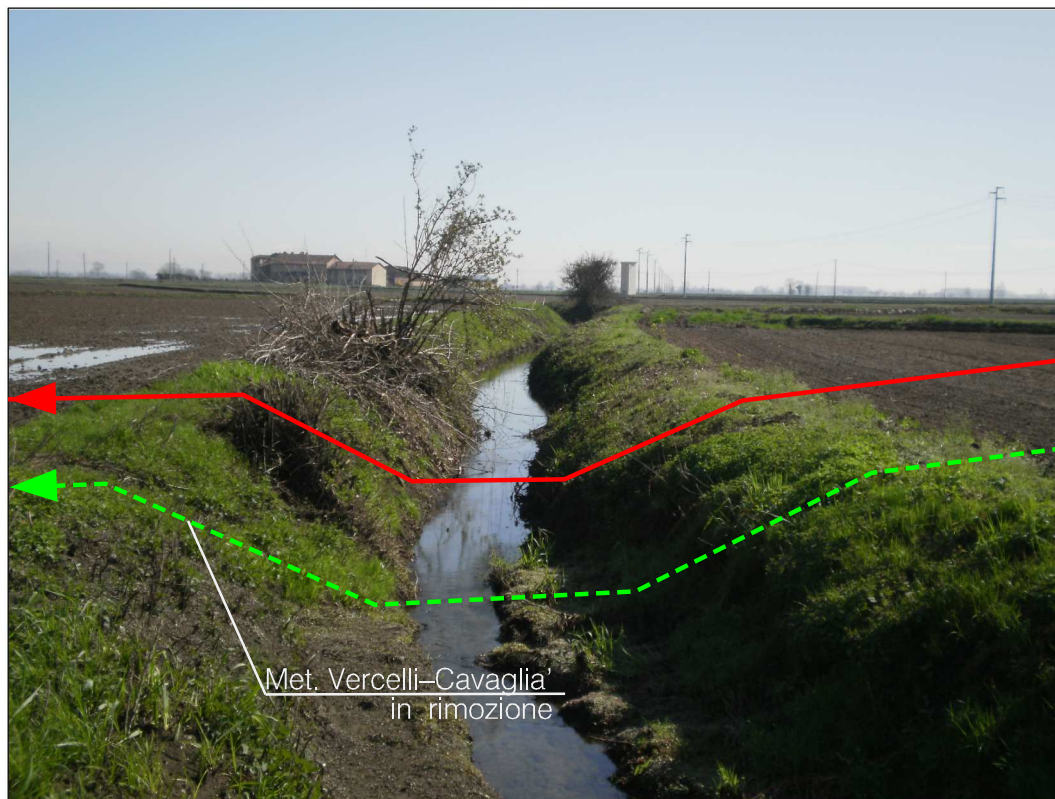
## FOTO n. 16



Opere idrauliche presenti in vicinanza del tracciato di progetto

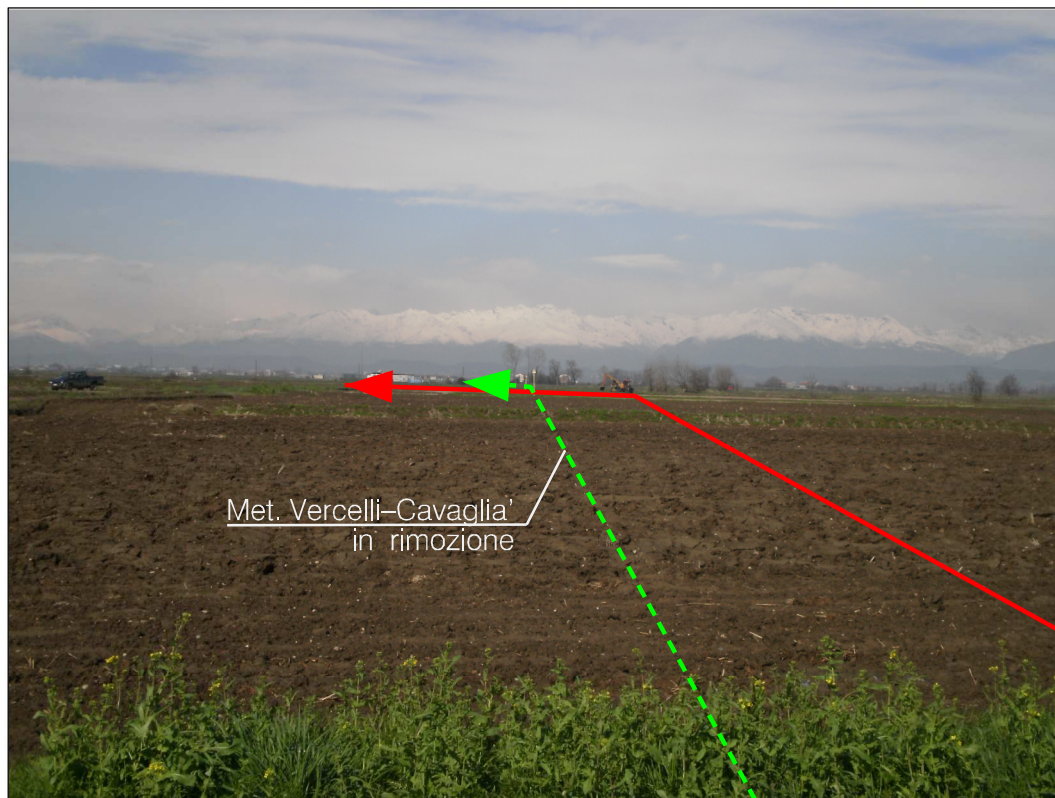


## FOTO n. 17



Attraversamento Fontana Robarello

## FOTO n. 18



Attraversamento della condotta da rimuovere localita' "Cascina Poltrone"



## FOTO n. 19



Fontanile "Fontana Carisio"

## FOTO n. 20



Attraversamento Fontana Carisio mediante trivella spingitubo



## FOTO n. 21



Attraversamenti in successione di Fontana Carisio, S.P. Vittigne'-Carisio, Roggia Molinara

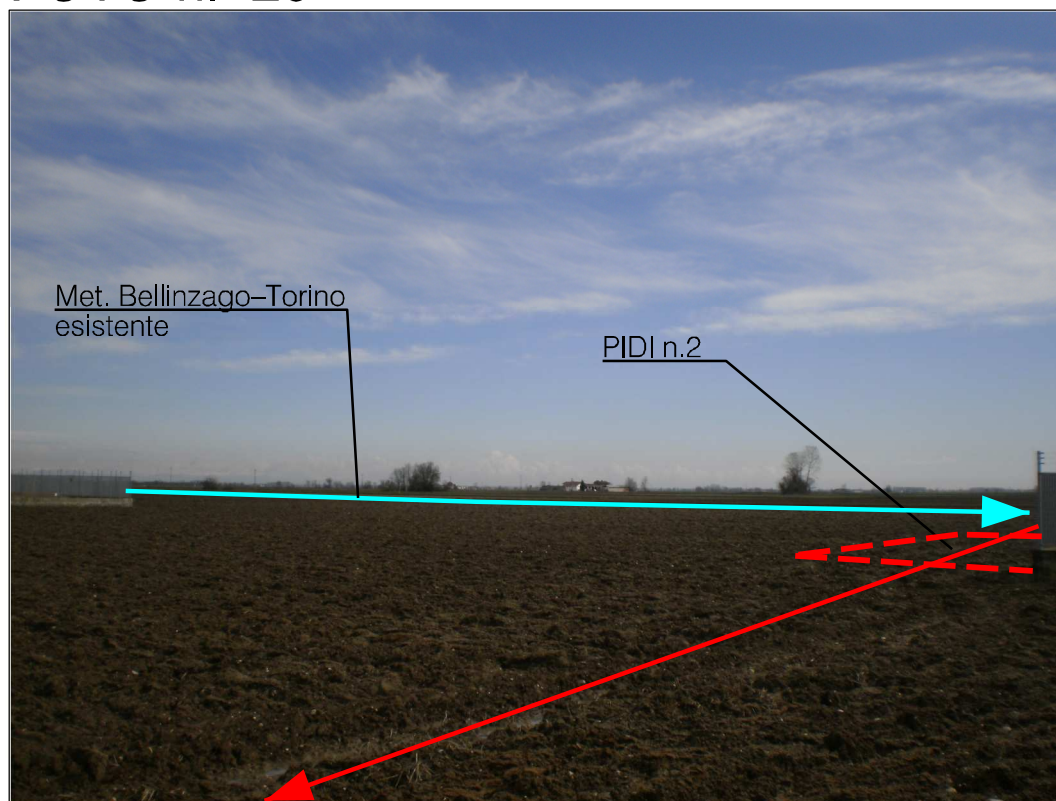
## FOTO n. 22



Area impianto esistente da rimuovere all'interno della quale realizzare PIDA per allacciamento Comune di S. Germano Vercellese

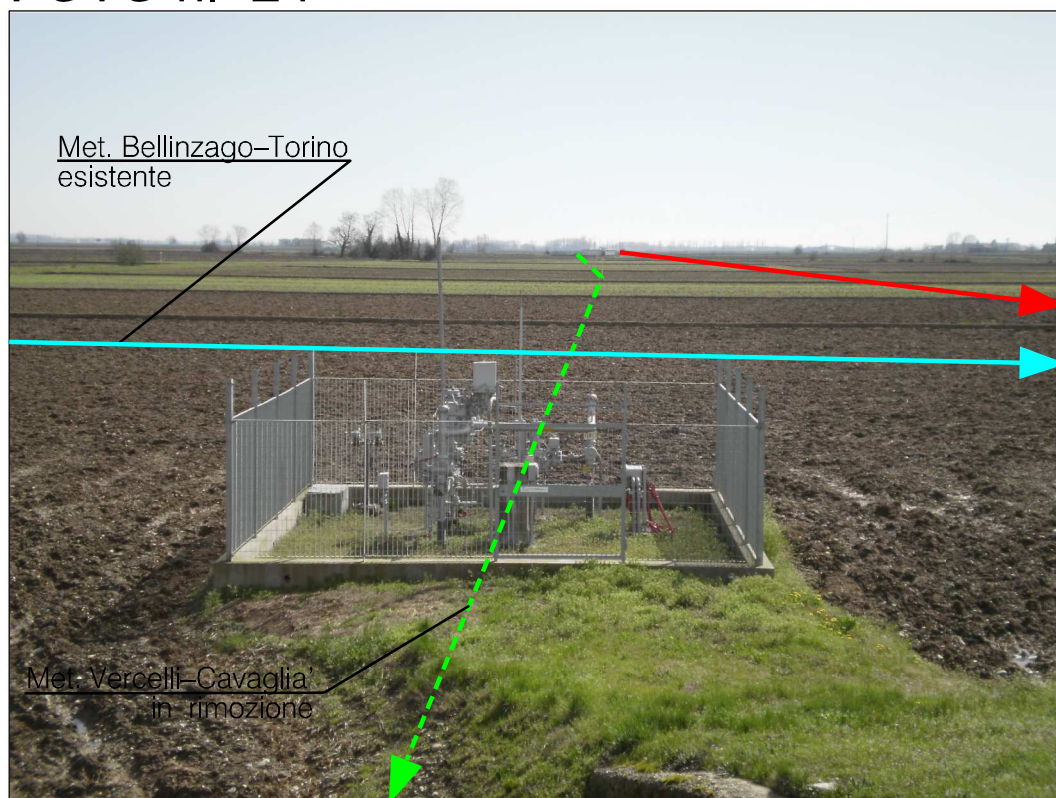


## FOTO n. 23



P.I.D.I. n. 2 per collegamento al P.I.D.I. esistente sul Met. Bellinzago-Torino

## FOTO n. 24




Impianto da rimuovere

## FOTO n. 25



Attraversamento Canale Cavour mediante trivellazione

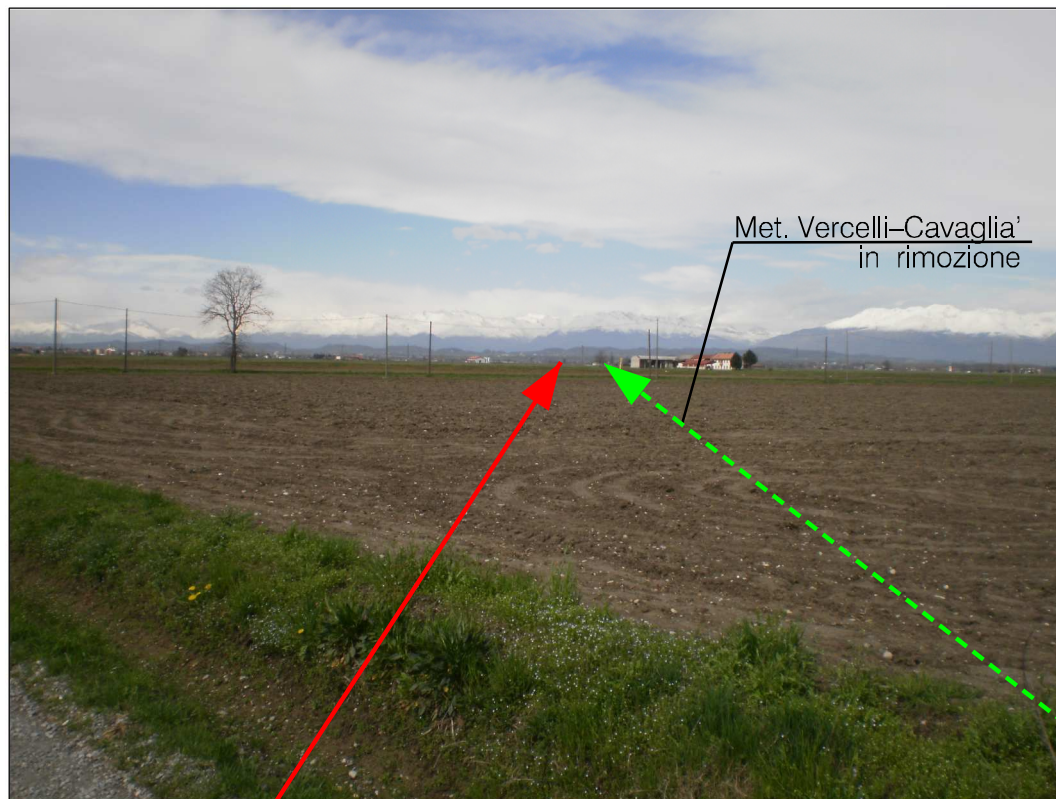
## FOTO n. 26



Ripresa del parallelismo con la condotta in rimozione  
localita' "Cascina Zapellona"



## FOTO n. 27



Percorrenza risaie localita' "Pragilardo"


## FOTO n. 28



Impianto esistente per il collegamento al Comune di Santhia', da rimuovere



## FOTO n. 29



P.I.D.I. n. 3 e Rif. Allacc. al comune di Santhia' DN150 (6"), DP 75 bar

## FOTO n. 30



Attraversamento S.P. n. 53 Santhia'-Casanova Elvo

## FOTO n. 31



Percorrenza risaie localita' "Cascina Cerrona"

## FOTO n. 32



Attraversamento Ferrovia Santhia'-Arona

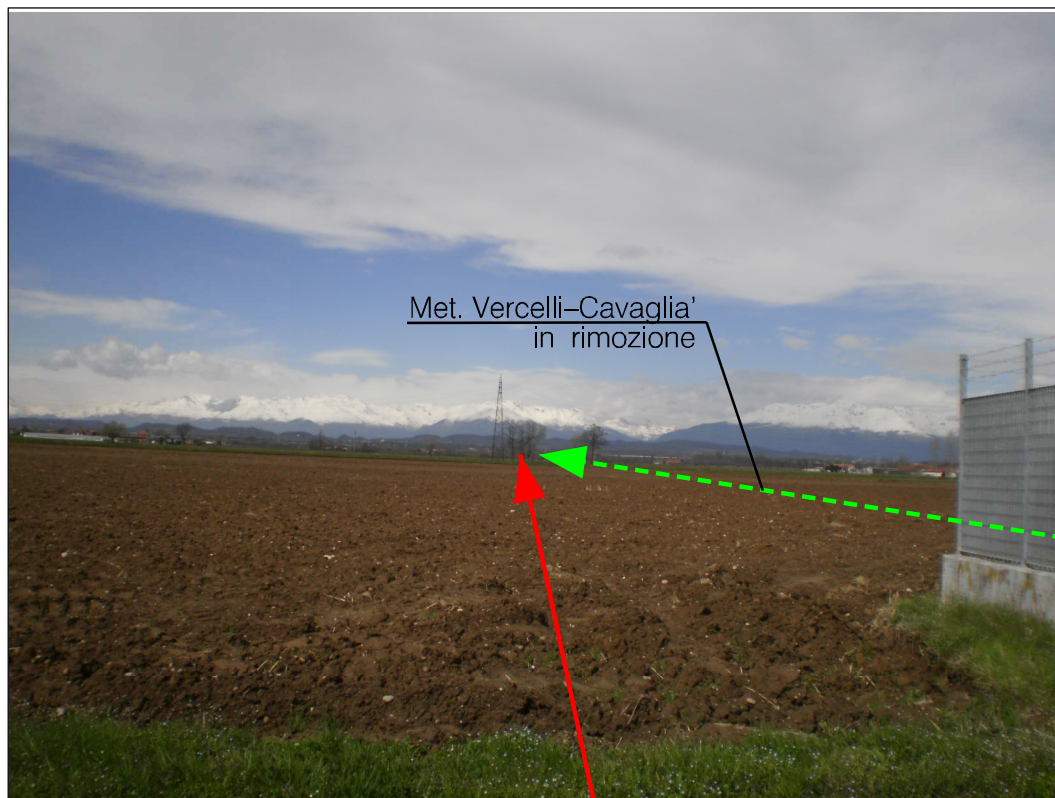


## FOTO n. 33



Impianto da rimuovere

## FOTO n. 34



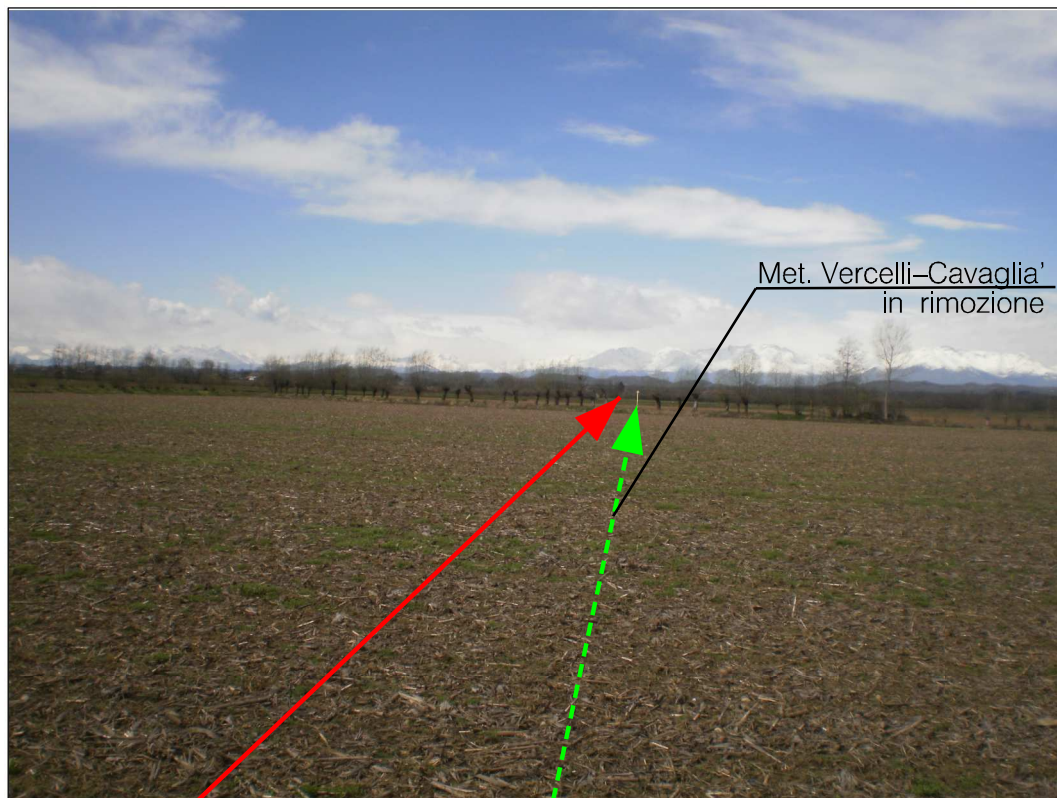
Percorrenza risaie localita' "Cascina Magra"

## FOTO n. 35



Attraversamento S.P. n. 3

## FOTO n. 36



Percorrenza aree agricole




## FOTO n. 37



PERCORRENZA AREE INCOLTE

## FOTO n. 38



Impianto da rimuovere



## FOTO n. 39



Attraversamento Ferrovia Santhia'-Biella

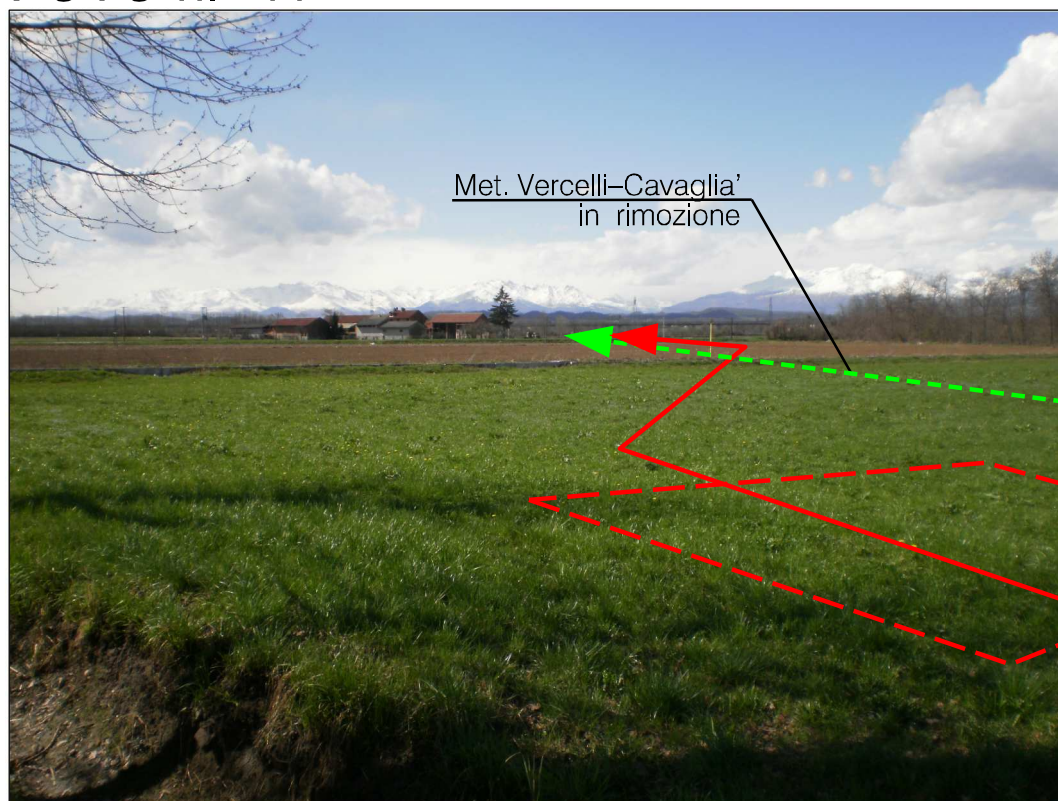
## FOTO n. 40



Impianto da rimuovere



## FOTO n. 41



P.I.L. n. 6

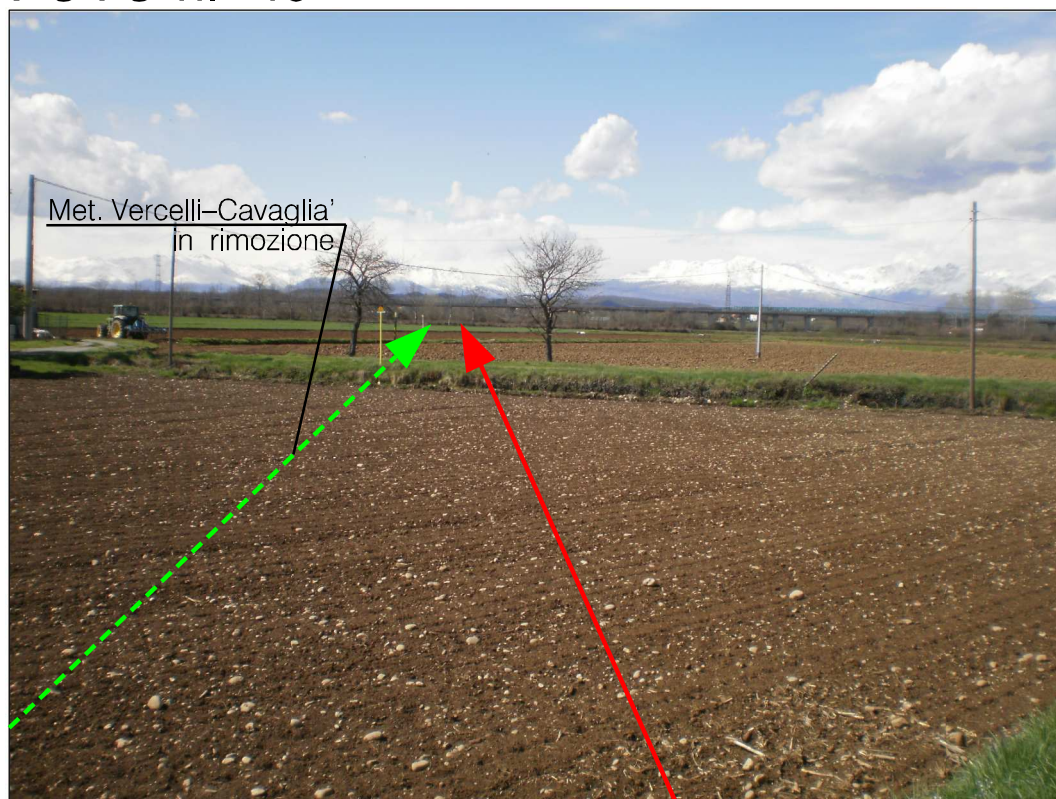
## FOTO n. 42



Attraversamento S.P. Santhia'-Salussola



## FOTO n. 43



Percorrenza risaie localita' "Cascina Quaglietta"


## FOTO n. 44



Attraversamento Canale Depretis mediante trivellazione




## FOTO n. 45



P.I.L. n.7

## FOTO n. 46



Attraversamento met. in rimozione e F.S. TO-MI A.C.

## FOTO n. 47



Attr. "Via Franchigena" e autostrada A4 TO-MI mediante trivella spingitubo


## FOTO n. 48



Attraversamento e P.I.L. n.8




## FOTO n. 49



Recupero del parellismo con la condotta in rimozione

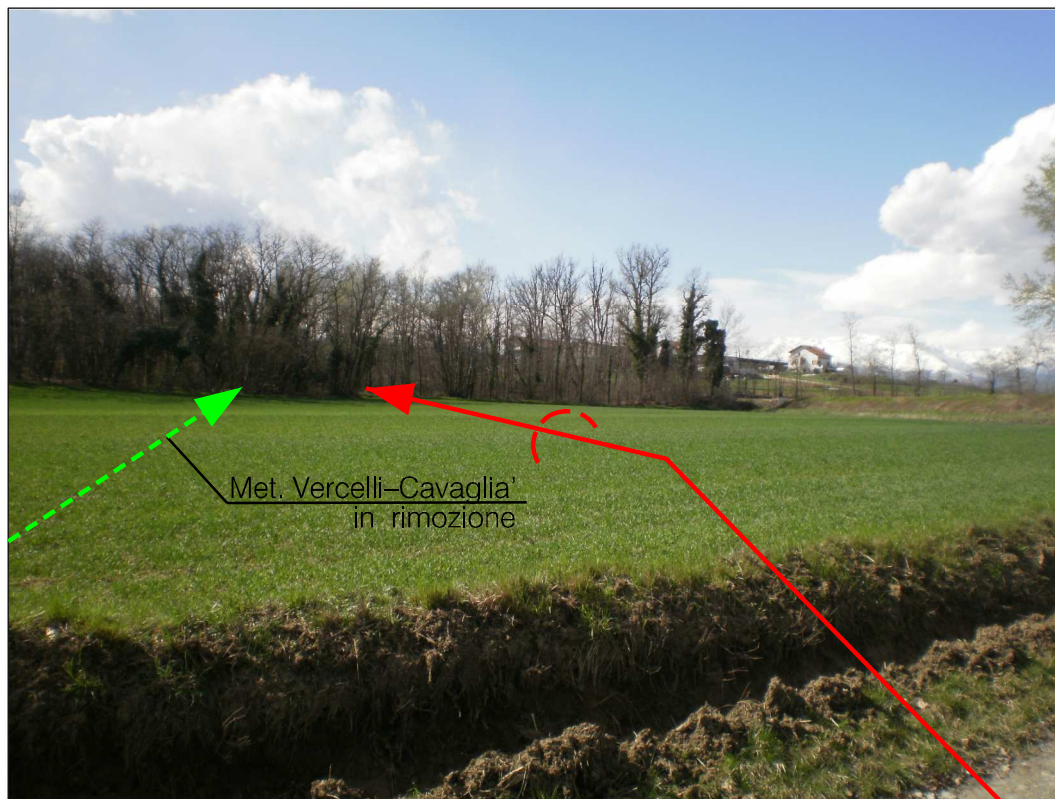
## FOTO n. 50



Percorrenza aree agricole localita' "Cascina Battaglia"




## FOTO n. 51



Imbocco microtunnel Naviletto della Mandria


## FOTO n. 52



Attraversamento Naviletto della Mandria mediante microtunnel

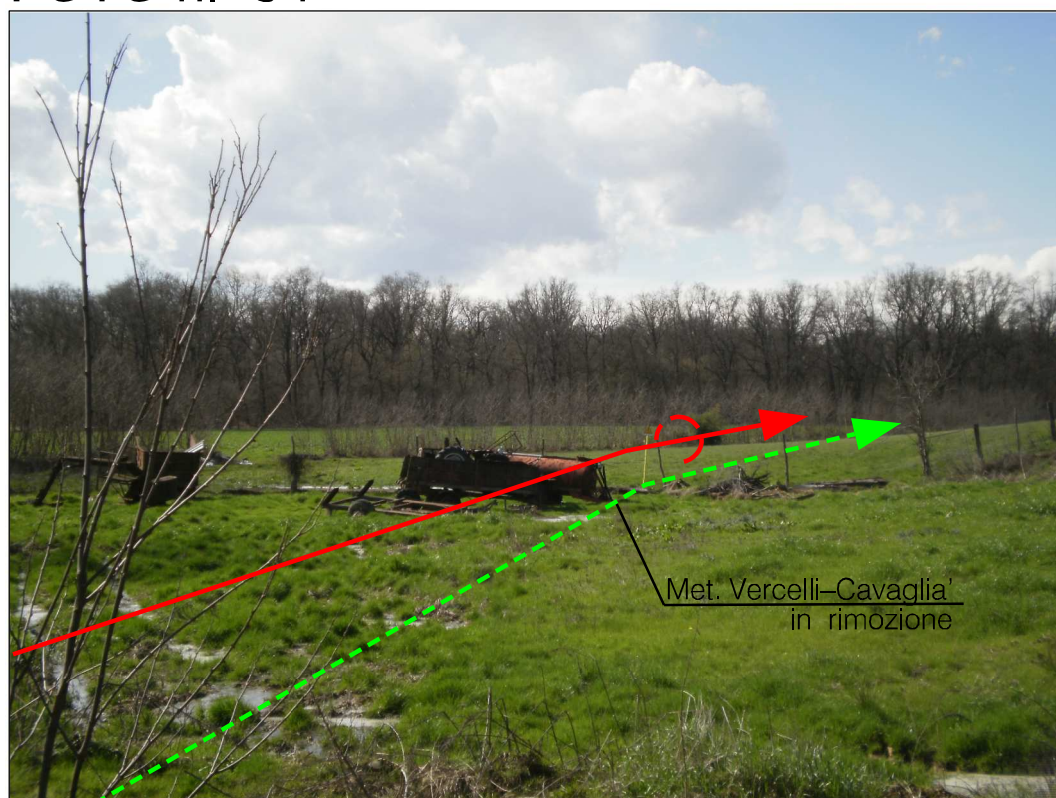


## FOTO n. 53



Attraversamento Canale fognario in cls mediante microtunnel


## FOTO n. 54



Percorrenza area incolta a tratti paludosa localita' "Cascina Quinto"




## FOTO n. 55



Percorrenza area incolta localita' "Cascina Cagliera", acque affioranti

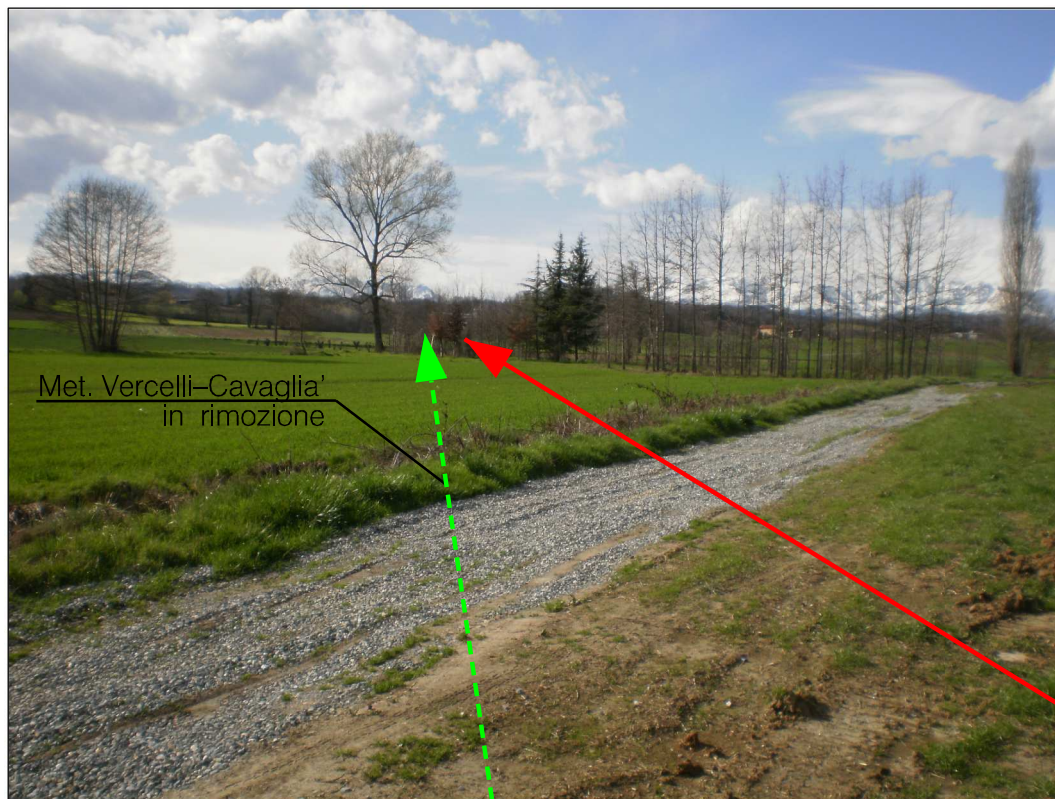
## FOTO n. 56



Percorrenza area incolta localita' "Cascina Nicola"



## FOTO n. 57



Percorrenza aree coltivate localita' "Cascina Nicola"

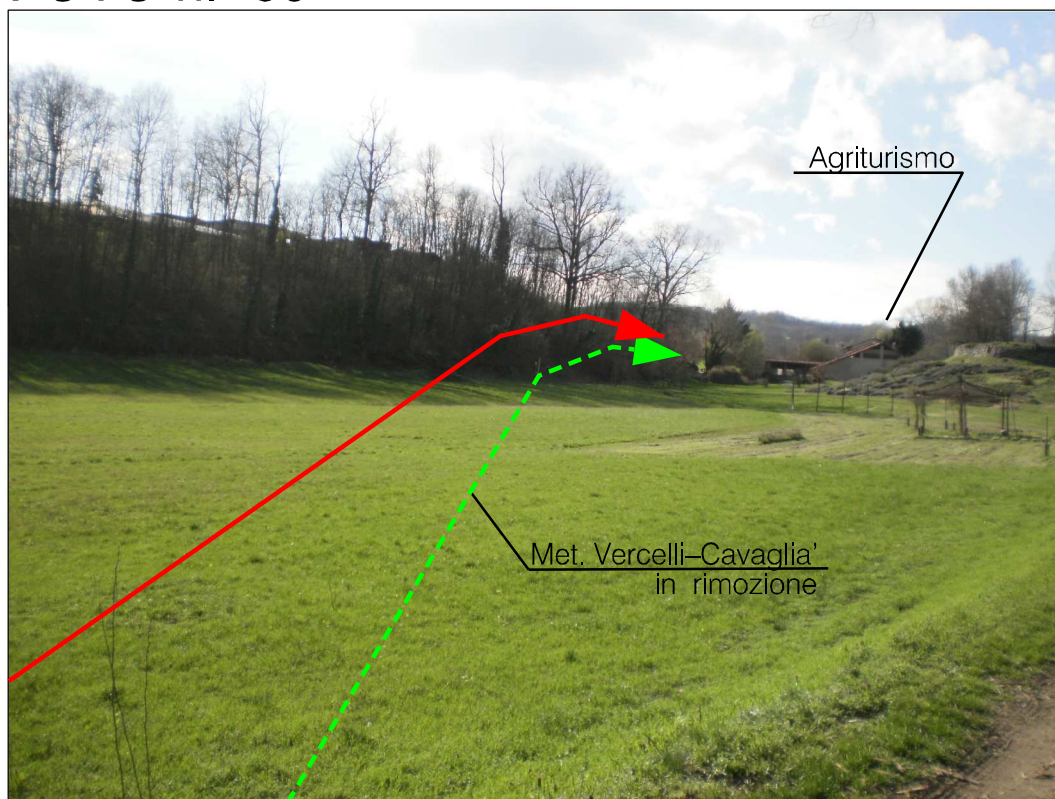
## FOTO n. 58



Aggiramento silos localita' "Cascina Passere" all'interno di una valletta



## FOTO n. 59



Passaggio a mezzacosta in prossimità di un agriturismo località "Torrin"

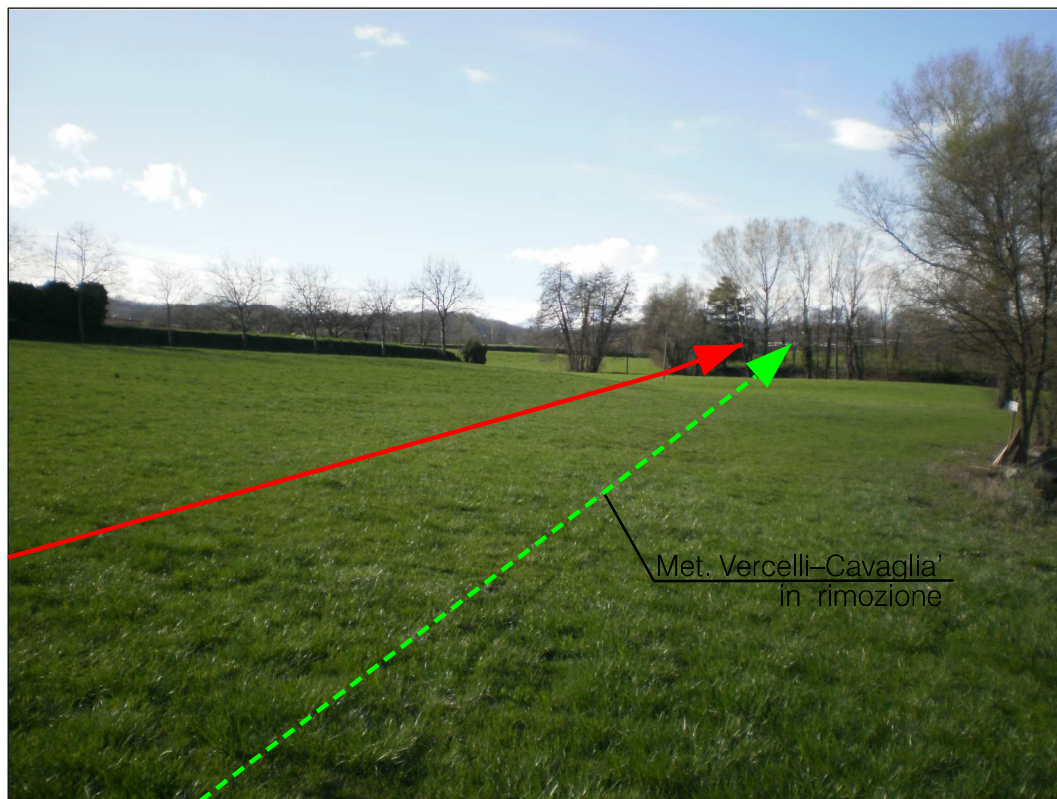
## FOTO n. 60



Particolare del passaggio a mezzacosta




## FOTO n. 61



Parallelismo con condotta da rimuovere localita' "M. Nuovo"

## FOTO n. 62



Impianto da rimuovere

## FOTO n. 63



Stazione L/R PIG all'interno dell'impianto di riduzione di Cavaglia'